

**Филиал публично-правовой компании "Роскадастр" по Брянской области**

полное наименование органа регистрации прав

**Выписка из Единого государственного реестра недвижимости об объекте недвижимости**

**Сведения о характеристиках объекта недвижимости**

На основании запроса от 20.01.2026, поступившего на рассмотрение 20.01.2026, сообщаем, что согласно записям Единого государственного реестра недвижимости:

Раздел 1 Лист 1

Земельный участок			
вид объекта недвижимости			

Лист № 1 раздела 1	Всего листов раздела 1: 4	Всего разделов: 7	Всего листов выписки: 33
--------------------	---------------------------	-------------------	--------------------------

20.01.2026г. № КУВИ-001/2026-5188424	
Кадастровый номер:	32:06:0280103:197
Номер кадастрового квартала:	32:06:0280103
Дата присвоения кадастрового номера:	12.03.2021

Ранее присвоенный государственный учетный номер:	данные отсутствуют
Местоположение:	Российская Федерация, Брянская область, Дятьковский муниципальный район, Большежуковское сельское поселение
Площадь:	136339 +/- 3230.86
Кадастровая стоимость, руб.:	474459.72
Кадастровые номера расположенных в пределах земельного участка объектов недвижимости:	32:02:0000000:1702
Кадастровые номера объектов недвижимости, из которых образован объект недвижимости:	данные отсутствуют
Кадастровые номера образованных объектов недвижимости:	данные отсутствуют
Категория земель:	Земли сельскохозяйственного назначения
Виды разрешенного использования:	сельскохозяйственное использование
Сведения о кадастровом инженере:	Чернявский Валерий Герасимович, СНИЛС 026-962-153 65, договор на выполнение кадастровых работ от 04.02.2021 № 13/21, дата завершения кадастровых работ: 02.03.2021
Сведения о лесах, водных объектах и об иных природных объектах, расположенных в пределах земельного участка:	данные отсутствуют
Сведения о том, что земельный участок полностью расположен в границах зоны с особыми условиями использования территории, территории объекта культурного наследия, публичного сервитута:	данные отсутствуют

полное наименование должности		ДОКУМЕНТ ПОДПИСАН	
		ЭЛЕКТРОННОЙ ПОДПИСЬЮ	
		Сертификат: 0091AAF5A599507BC7E6D39D2DFA052F9A	
		Владелец: ФЕДЕРАЛЬНАЯ СЛУЖБА ГОСУДАРСТВЕННОЙ РЕГИСТРАЦИИ, КАДАСТРА И КАРТОГРАФИИ Действителен: с 16.09.2025 по 10.12.2026	инициалы, фамилия

Земельный участок			
вид объекта недвижимости			
Лист № 2 раздела 1	Всего листов раздела 1: 4	Всего разделов: 7	Всего листов выписки: 33
20.01.2026г. № КУВИ-001/2026-5188424			
Кадастровый номер:		32:06:0280103:197	
Сведения о том, что земельный участок расположен в границах особой экономической зоны, территории опережающего развития, зоны территориального развития в Российской Федерации, игровой зоны:		данные отсутствуют	
Сведения о том, что земельный участок расположен в границах особо охраняемой природной территории, Байкальской природной территории и ее экологических зон, лесопарковом зеленом поясе, охотничьего угодья, лесничества:		данные отсутствуют	
Сведения о расположении земельного участка и (или) расположенного на нем объекта недвижимости в границах территории, в отношении которой принято решение о резервировании земель для государственных или муниципальных нужд:		данные отсутствуют	
Сведения о результатах проведения государственного земельного надзора:		данные отсутствуют	
Сведения о расположении земельного участка в границах территории, в отношении которой утвержден проект межевания территории:		данные отсутствуют	
Условный номер земельного участка:		данные отсутствуют	
Сведения о принятии акта и (или) заключении договора, предусматривающих предоставление в соответствии с земельным законодательством исполнительным органом государственным органом власти или органом местного самоуправления, находящегося в государственной или муниципальной собственности земельного участка для строительства наемного дома социального использования или наемного дома коммерческого использования:		данные отсутствуют	
Сведения о том, что земельный участок или земельные участки образованы на основании решения об изъятии земельного участка и (или) расположенного на нем объекта недвижимости для государственных или муниципальных нужд:		данные отсутствуют	
Сведения о том, что земельный участок образован из земель или земельного участка, государственная собственность на которые не разграничена:		данные отсутствуют	

полное наименование должности	 ДОКУМЕНТ ПОДПИСАН ЭЛЕКТРОННОЙ ПОДПИСЬЮ Сертификат: 0091AAF5A599507BC7E6D39D2DFA052F9A Владелец: ФЕДЕРАЛЬНАЯ СЛУЖБА ГОСУДАРСТВЕННОЙ РЕГИСТРАЦИИ, КАДАСТРА И КАРТОГРАФИИ Действителен: с 16.09.2025 по 10.12.2026		инициалы, фамилия

Земельный участок			
вид объекта недвижимости			
Лист № 3 раздела 1	Всего листов раздела 1: 4	Всего разделов: 7	Всего листов выписки: 33
20.01.2026г. № КУВИ-001/2026-5188424			
Кадастровый номер:		32:06:0280103:197	
Сведения о наличии земельного спора о местоположении границ земельных участков:		данные отсутствуют	
Статус записи об объекте недвижимости:		Сведения об объекте недвижимости имеют статус "актуальные"	
Особые отметки:		<p>Граница земельного участка состоит из 3 контуров. Учетные номера контуров и их площади: 1 - 82023.99 кв.м, 2 - 32936.74 кв.м, 3 - 21378.11 кв.м. Сведения об ограничениях права на объект недвижимости, обременениях данного объекта, не зарегистрированных в реестре прав, ограничений прав и обременений недвижимого имущества: вид ограничения (обременения): ограничения прав на земельный участок, предусмотренные статьей 56 Земельного кодекса Российской Федерации; срок действия: с 12.03.2021; реквизиты документа-основания: доверенность от 27.12.2018 № 1320; постановление от 08.09.2017 № 1083; свидетельство от 26.01.2006 № 068794; документ, воспроизводящий сведения, содержащиеся в решении об установлении или изменении границ границ зон с особыми условиями использования территорий от 31.05.2020 № б/н выдан: Погребняк С. А.; документ, содержащий сведения о границах, зонах, территориях, в том числе текстовое и графическое описание местоположения их границ с перечнем координат характерных точек, подготовленный в форме электронного документа от 31.05.2020 № б/н. вид ограничения (обременения): ограничения прав на земельный участок, предусмотренные статьей 56 Земельного кодекса Российской Федерации; срок действия: с 12.03.2021; реквизиты документа-основания: доверенность от 27.12.2018 № 1320; постановление от 08.09.2017 № 1083; свидетельство от 26.01.2006 № 32 АГ 068794; документ, воспроизводящий сведения, содержащиеся в решении об установлении или изменении границ границ зон с особыми условиями использования территорий от 18.06.2020 № б/н; документ, содержащий сведения о границах, зонах, территориях, в том числе текстовое и графическое описание местоположения их границ с перечнем координат характерных точек, подготовленный в форме электронного документа от 18.05.2020 № б/н. вид ограничения (обременения): ограничения прав на земельный участок, предусмотренные статьей 56 Земельного кодекса Российской Федерации; срок действия: с 09.11.2021; реквизиты документа-основания: доверенность от 27.12.2018 № 1320 выдан: Общество с ограниченной ответственностью "Газпром трансгаз Москва"; решение от 13.05.2021 № б/н выдан: Арбитражный суд Брянской области; постановление от 14.09.2021 № б/н выдан: Двадцатый арбитражный апелляционный суд; заявление от 09.12.2020 № 43-01-05/40 выдан: Общество с ограниченной ответственностью "Газпром трансгаз Москва"; приказ от 25.12.2012 № 108/ГС выдан: Госстрой; свидетельство о государственной регистрации права от 26.01.2006 № 32АГ 068794 выдан: Управление Федеральной регистрационной</p>	



ДОКУМЕНТ ПОДПИСАН  
ЭЛЕКТРОННОЙ ПОДПИСЬЮ

Сертификат: 0091AAF5A599507BC7E6D39D2DFA052F9A

Владелец: ФЕДЕРАЛЬНАЯ СЛУЖБА ГОСУДАРСТВЕННОЙ  
РЕГИСТРАЦИИ, КАДАСТРА И КАРТОГРАФИИ  
Действителен: с 16.09.2025 по 10.12.2026

полное наименование должности

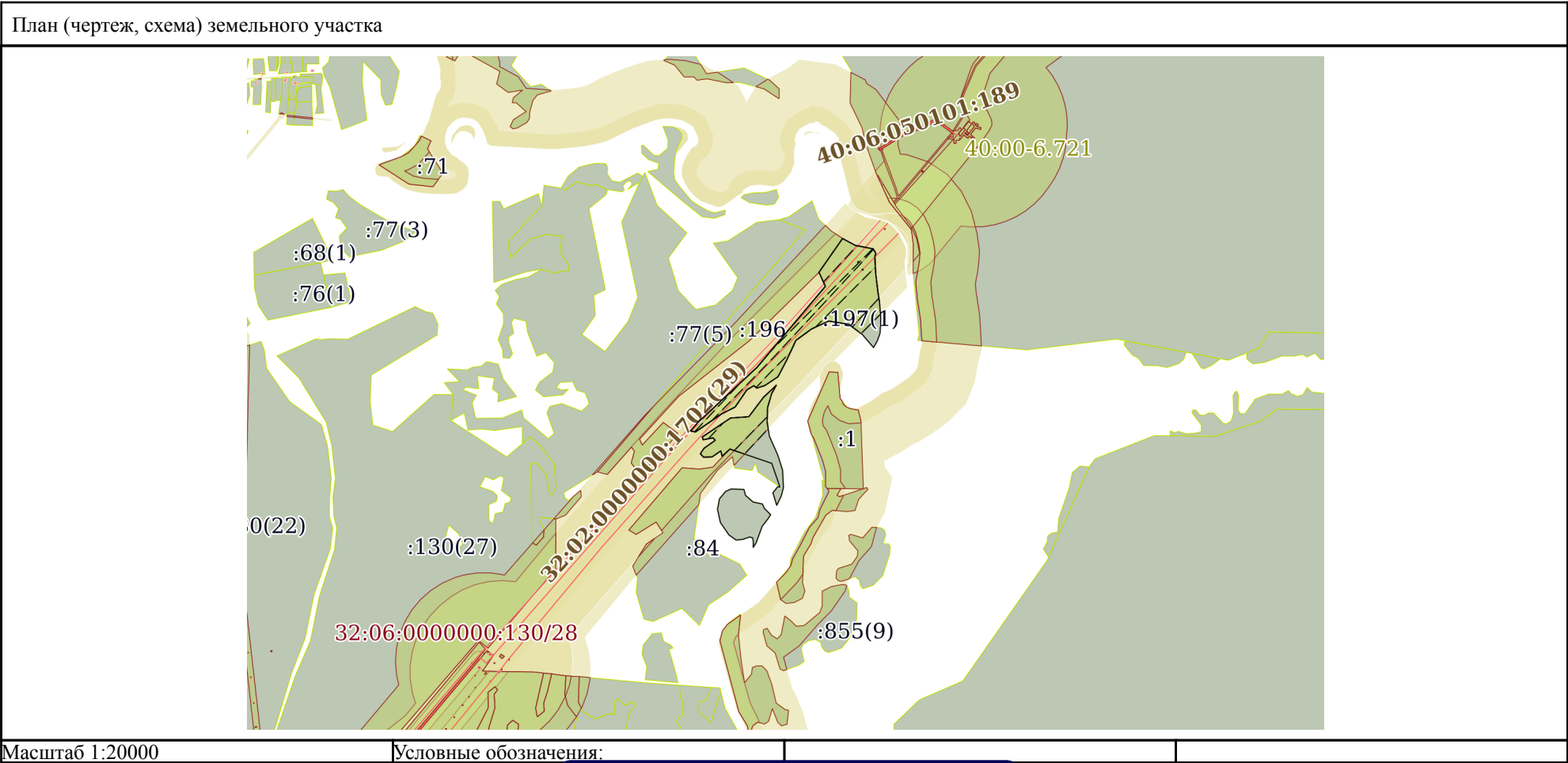
инициалы, фамилия

Земельный участок			
вид объекта недвижимости			
Лист № 4 раздела 1	Всего листов раздела 1: 4	Всего разделов: 7	Всего листов выписки: 33
20.01.2026г. № КУВИ-001/2026-5188424			
Кадастровый номер:		32:06:0280103:197	
		<p>службы по Брянской области; xml-файл от 03.11.2021 № б/н выдан: Кадастровый инженер Погребняк С.А.; zip-архив от 03.11.2021 № ZoneToGKN_31e93142-f212-490b-bb9f-2fe1a90ce508 выдан: Кадастровый инженер Погребняк С.А.. вид ограничения (обременения): ограничения прав на земельный участок, предусмотренные статьей 56 Земельного кодекса Российской Федерации; срок действия: с 07.02.2022; реквизиты документа-основания: доверенность от 27.12.2018 № 1320 выдан: Общество с ограниченной ответственностью "Газпром трансгаз Москва"; заявление от 09.12.2020 № 43-01-05/40 выдан: Общество с ограниченной ответственностью "Газпром трансгаз Москва"; приказ от 25.12.2012 № 108/ГС выдан: Госстрой; решение от 13.05.2021 № б/н выдан: Арбитражный суд Брянской области; постановление от 14.09.2021 № б/н выдан: Двадцатый арбитражный апелляционный суд; свидетельство о государственной регистрации права от 26.01.2006 № 32 АГ 068794 выдан: Управление Федеральной регистрационной службы по Брянской области; xml-файл от 03.11.2021 № б/н выдан: Кадастровый инженер Погребняк С.А.; zip-архив от 03.11.2021 № ZoneToGKN_811e2e23-e784-4fa3-b9b4-930feab65c5a выдан: Кадастровый инженер Погребняк С.А.. Сведения, необходимые для заполнения раздела: 2 - Сведения о зарегистрированных правах, отсутствуют.</p>	
Получатель выписки:		ВАЛЯЕВ ПАВЕЛ ВАЛЕРЬЕВИЧ, действующий(ая) на основании документа "" АДМИНИСТРАЦИЯ ДЯТКОВСКОГО РАЙОНА	

полное наименование должности	 ДОКУМЕНТ ПОДПИСАН ЭЛЕКТРОННОЙ ПОДПИСЬЮ Сертификат: 0091AAF5A599507BC7E6D39D2DFA052F9A Владелец: ФЕДЕРАЛЬНАЯ СЛУЖБА ГОСУДАРСТВЕННОЙ РЕГИСТРАЦИИ, КАДАСТРА И КАРТОГРАФИИ Действителен: с 16.09.2025 по 10.12.2026	инициалы, фамилия

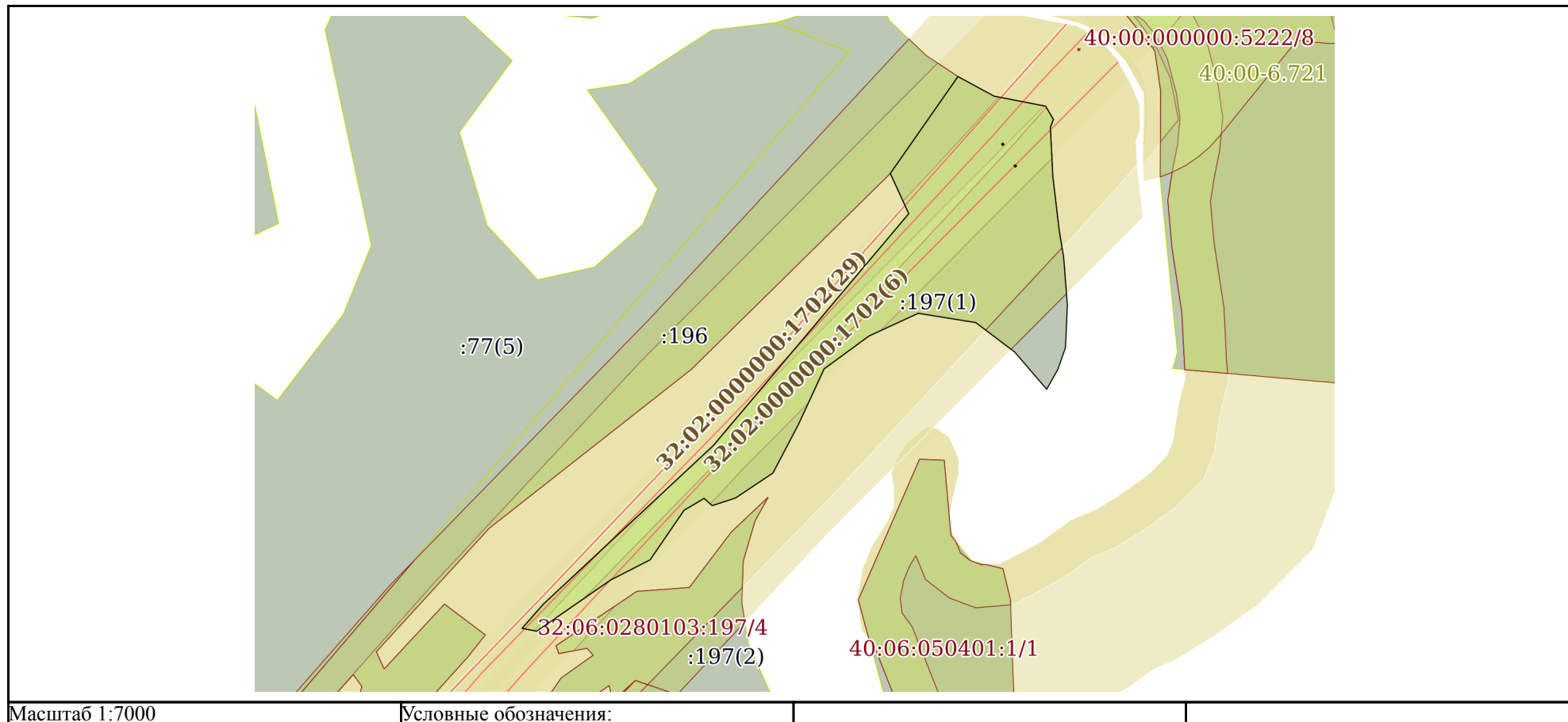
Выписка из Единого государственного реестра недвижимости об объекте недвижимости  
Описание местоположения земельного участка

Земельный участок			
вид объекта недвижимости			
Лист № 1 раздела 3	Всего листов раздела 3: 4	Всего разделов: 7	Всего листов выписки: 33
20.01.2026г. № КУВИ-001/2026-5188424			
Кадастровый номер:		32:06:0280103:197	



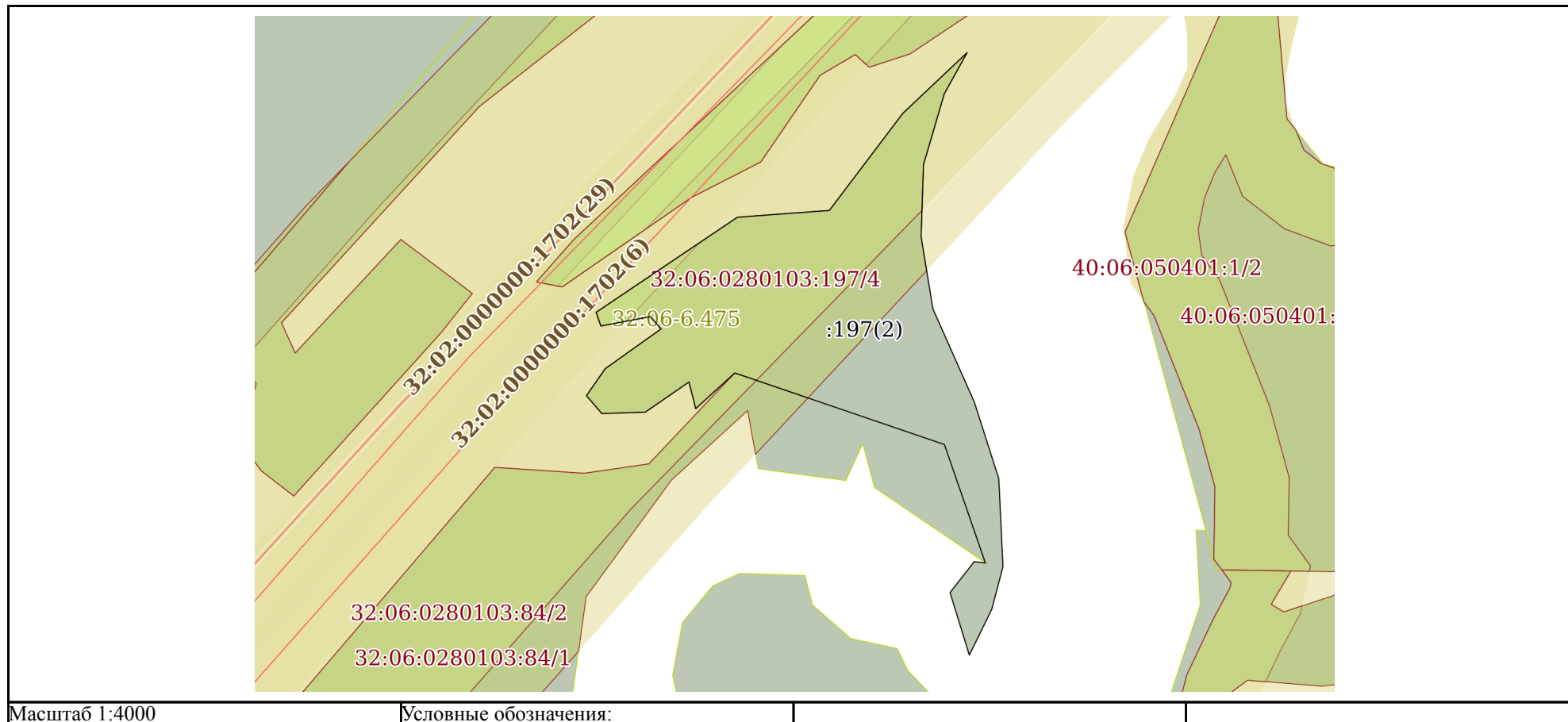
полное наименование должности		инициалы, фамилия	
		<div><p>ДОКУМЕНТ ПОДПИСАН ЭЛЕКТРОННОЙ ПОДПИСЬЮ</p><p>Сертификат: 0091AAF5A599507BC7E6D39D2DFA052F9A</p><p>Владелец: ФЕДЕРАЛЬНАЯ СЛУЖБА ГОСУДАРСТВЕННОЙ РЕГИСТРАЦИИ, КАДАСТРА И КАРТОГРАФИИ</p><p>Действителен: с 16.09.2025 по 10.12.2026</p></div>	


Земельный участок			
вид объекта недвижимости			
Лист № 2 раздела 3	Всего листов раздела 3: 4	Всего разделов: 7	Всего листов выписки: 33
20.01.2026г. № КУВИ-001/2026-5188424			
Кадастровый номер:		32:06:0280103:197	



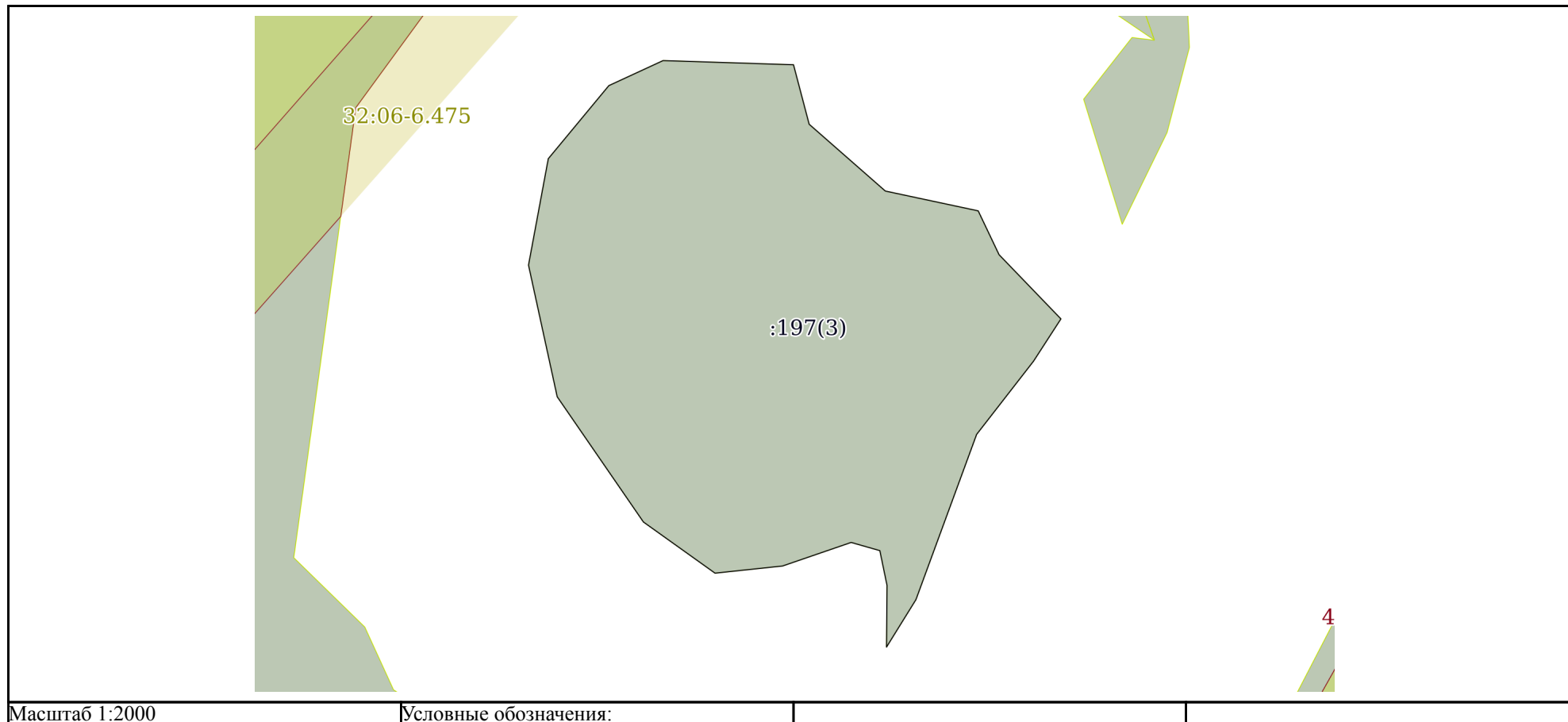
полное наименование должности	 ДОКУМЕНТ ПОДПИСАН ЭЛЕКТРОННОЙ ПОДПИСЬЮ Сертификат: 0091AAF5A599507BC7E6D39D2DFA052F9A Владелец: ФЕДЕРАЛЬНАЯ СЛУЖБА ГОСУДАРСТВЕННОЙ РЕГИСТРАЦИИ, КАДАСТРА И КАРТОГРАФИИ Действителен: с 16.09.2025 по 10.12.2026	инициалы, фамилия

Земельный участок			
вид объекта недвижимости			
Лист № 3 раздела 3	Всего листов раздела 3: 4	Всего разделов: 7	Всего листов выписки: 33
20.01.2026г. № КУВИ-001/2026-5188424			
Кадастровый номер:		32:06:0280103:197	



полное наименование должности	 ДОКУМЕНТ ПОДПИСАН ЭЛЕКТРОННОЙ ПОДПИСЬЮ Сертификат: 0091AAF5A599507BC7E6D39D2DFA052F9A Владелец: ФЕДЕРАЛЬНАЯ СЛУЖБА ГОСУДАРСТВЕННОЙ РЕГИСТРАЦИИ, КАДАСТРА И КАРТОГРАФИИ Действителен: с 16.09.2025 по 10.12.2026	инициалы, фамилия

Земельный участок			
вид объекта недвижимости			
Лист № 4 раздела 3	Всего листов раздела 3: 4	Всего разделов: 7	Всего листов выписки: 33
20.01.2026г. № КУВИ-001/2026-5188424			
Кадастровый номер:		32:06:0280103:197	



полное наименование должности	 ДОКУМЕНТ ПОДПИСАН ЭЛЕКТРОННОЙ ПОДПИСЬЮ Сертификат: 0091AAF5A599507BC7E6D39D2DFA052F9A Владелец: ФЕДЕРАЛЬНАЯ СЛУЖБА ГОСУДАРСТВЕННОЙ РЕГИСТРАЦИИ, КАДАСТРА И КАРТОГРАФИИ Действителен: с 16.09.2025 по 10.12.2026	инициалы, фамилия



Выписка из Единого государственного реестра недвижимости об объекте недвижимости  
Описание местоположения земельного участка

Земельный участок			
вид объекта недвижимости			
Лист № 1 раздела 3.1	Всего листов раздела 3.1: 4	Всего разделов: 7	Всего листов выписки: 33
20.01.2026г. № КУВИ-001/2026-5188424			
Кадастровый номер:		32:06:0280103:197	

Описание местоположения границ земельного участка							
№ п/п	Номер точки		Дирекционный угол	Горизонтальное проложение, м	Описание закрепления на местности	Кадастровые номера смежных участков	Сведения об адресах правообладателей смежных земельных участков
	начальн ая	конечн ая					
1	2	3	4	5	6	7	8
1	1.1.1	1.1.2	34°55.9´	139.7	данные отсутствуют	32:06:0280103:196	данные отсутствуют
2	1.1.2	1.1.3	118°28.1´	48.59	данные отсутствуют	данные отсутствуют	данные отсутствуют
3	1.1.3	1.1.4	101°1.1´	62.1	данные отсутствуют	данные отсутствуют	данные отсутствуют
4	1.1.4	1.1.5	149°32.5´	18.11	данные отсутствуют	данные отсутствуют	данные отсутствуют
5	1.1.5	1.1.6	200°34.1´	10.19	данные отсутствуют	данные отсутствуют	данные отсутствуют
6	1.1.6	1.1.7	177°6.1´	58.14	данные отсутствуют	данные отсутствуют	данные отсутствуют
7	1.1.7	1.1.8	173°14.6´	64.09	данные отсутствуют	данные отсутствуют	данные отсутствуют
8	1.1.8	1.1.9	170°39.6´	32.41	данные отсутствуют	данные отсутствуют	данные отсутствуют
9	1.1.9	1.1.10	175°32.3´	56.06	данные отсутствуют	данные отсутствуют	данные отсутствуют
10	1.1.10	1.1.11	182°31.6´	50.57	данные отсутствуют	данные отсутствуют	данные отсутствуют
11	1.1.11	1.1.12	199°20.7´	27.29	данные отсутствуют	данные отсутствуют	данные отсутствуют
12	1.1.12	1.1.13	209°19.0´	26.92	данные отсутствуют	данные отсутствуют	данные отсутствуют
13	1.1.13	1.1.14	319°17.2´	58.09	данные отсутствуют	данные отсутствуют	данные отсутствуют
14	1.1.14	1.1.15	307°5.5´	57.65	данные отсутствуют	данные отсутствуют	данные отсутствуют
15	1.1.15	1.1.16	279°9.9´	68.81	данные отсутствуют	данные отсутствуют	данные отсутствуют
16	1.1.16	1.1.17	245°18.0´	64.18	данные отсутствуют	данные отсутствуют	данные отсутствуют
17	1.1.17	1.1.18	233°47.3´	65.76	данные отсутствуют	данные отсутствуют	данные отсутствуют
18	1.1.18	1.1.19	204°49.0´	72.1	данные отсутствуют	данные отсутствуют	данные отсутствуют
19	1.1.19	1.1.20	207°40.3´	65.07	данные отсутствуют	данные отсутствуют	данные отсутствуют
20	1.1.20	1.1.21	236°19.3´	53.31	данные отсутствуют	данные отсутствуют	данные отсутствуют
21	1.1.21	1.1.22	251°59.5´	28.95	данные отсутствуют	данные отсутствуют	данные отсутствуют
22	1.1.22	1.1.23	312°6.2´	12.74	данные отсутствуют	данные отсутствуют	данные отсутствуют

полное наименование должности	 ДОКУМЕНТ ПОДПИСАН ЭЛЕКТРОННОЙ ПОДПИСЬЮ Сертификат: 0091AAF5A599507BC7E6D39D2DFA052F9A Владелец: ФЕДЕРАЛЬНАЯ СЛУЖБА ГОСУДАРСТВЕННОЙ РЕГИСТРАЦИИ, КАДАСТРА И КАРТОГРАФИИ Действителен: с 16.09.2025 по 10.12.2026	инициалы, фамилия

Земельный участок			
вид объекта недвижимости			

Лист № 2 раздела 3.1	Всего листов раздела 3.1: 4	Всего разделов: 7	Всего листов выписки: 33
----------------------	-----------------------------	-------------------	--------------------------

20.01.2026г. № КУВИ-001/2026-5188424

Кадастровый номер: 32:06:0280103:197

1	2	3	4	5	6	7	8
23	1.1.23	1.1.24	239°28.2'	27.62	данные отсутствуют	данные отсутствуют	данные отсутствуют
24	1.1.24	1.1.25	214°24.7'	70.92	данные отсутствуют	данные отсутствуют	данные отсутствуют
25	1.1.25	1.1.26	242°55.3'	52.42	данные отсутствуют	данные отсутствуют	данные отсутствуют
26	1.1.26	1.1.27	235°20.4'	106.37	данные отсутствуют	данные отсутствуют	данные отсутствуют
27	1.1.27	1.1.28	280°57.5'	17.62	данные отсутствуют	данные отсутствуют	данные отсутствуют
28	1.1.28	1.1.29	41°25.3'	38.07	данные отсутствуют	данные отсутствуют	данные отсутствуют
29	1.1.29	1.1.30	47°0.2'	274.79	данные отсутствуют	данные отсутствуют	данные отсутствуют
30	1.1.30	1.1.31	40°8.5'	358.45	данные отсутствуют	данные отсутствуют	данные отсутствуют
31	1.1.31	1.1.1	335°18.8'	52.27	данные отсутствуют	данные отсутствуют	данные отсутствуют
32	1.2.32	1.2.33	147°39.7'	2	данные отсутствуют	32:06:0150114:2	данные отсутствуют
33	1.2.33	1.2.34	57°39.7'	2	данные отсутствуют	32:06:0150114:2	данные отсутствуют
34	1.2.34	1.2.35	327°39.7'	2	данные отсутствуют	32:06:0150114:2	данные отсутствуют
35	1.2.35	1.2.32	237°39.7'	2	данные отсутствуют	32:06:0150114:2	данные отсутствуют
36	1.3.36	1.3.37	147°39.7'	2	данные отсутствуют	32:06:0150114:3	данные отсутствуют
37	1.3.37	1.3.38	57°39.7'	2	данные отсутствуют	32:06:0150114:3	данные отсутствуют
38	1.3.38	1.3.39	327°39.7'	2	данные отсутствуют	32:06:0150114:3	данные отсутствуют
39	1.3.39	1.3.36	237°39.7'	2	данные отсутствуют	32:06:0150114:3	данные отсутствуют
40	2.1.1	2.1.2	46°37.8'	59.91	данные отсутствуют	данные отсутствуют	данные отсутствуют
41	2.1.2	2.1.3	209°0.2'	31.95	данные отсутствуют	данные отсутствуют	данные отсутствуют
42	2.1.3	2.1.4	196°19.9'	49.82	данные отсутствуют	данные отсутствуют	данные отсутствуют
43	2.1.4	2.1.5	181°52.9'	48.72	данные отсутствуют	данные отсутствуют	данные отсутствуют
44	2.1.5	2.1.6	170°41.1'	49.24	данные отсутствуют	данные отсутствуют	данные отсутствуют
45	2.1.6	2.1.7	156°2.3'	68.94	данные отсутствуют	данные отсутствуют	данные отсутствуют
46	2.1.7	2.1.8	162°16.6'	54.23	данные отсутствуют	данные отсутствуют	данные отсутствуют
47	2.1.8	2.1.9	177°16.4'	59.48	данные отсутствуют	данные отсутствуют	данные отсутствуют
48	2.1.9	2.1.10	194°43.1'	29.72	данные отсутствуют	данные отсутствуют	данные отсутствуют
49	2.1.10	2.1.11	206°4.5'	34.54	данные отсутствуют	данные отсутствуют	данные отсутствуют
50	2.1.11	2.1.12	342°50.8'	44.25	данные отсутствуют	данные отсутствуют	данные отсутствуют
51	2.1.12	2.1.13	38°8.0'	26.49	данные отсутствуют	данные отсутствуют	данные отсутствуют



ДОКУМЕНТ ПОДПИСАН  
ЭЛЕКТРОННОЙ ПОДПИСЬЮ

Сертификат: 0091AAF5A599507BC7E6D39D2DFA052F9A

Владелец: ФЕДЕРАЛЬНАЯ СЛУЖБА ГОСУДАРСТВЕННОЙ  
РЕГИСТРАЦИИ, КАДАСТРА И КАРТОГРАФИИ  
Действителен: с 16.09.2025 по 10.12.2026

полное наименование должности

инициалы, фамилия

Земельный участок			
вид объекта недвижимости			

Лист № 3 раздела 3.1	Всего листов раздела 3.1: 4	Всего разделов: 7	Всего листов выписки: 33
----------------------	-----------------------------	-------------------	--------------------------

20.01.2026г. № КУВИ-001/2026-5188424

Кадастровый номер: 32:06:0280103:197

1	2	3	4	5	6	7	8
52	2.1.13	2.1.14	96°52.9'	7.59	данные отсутствуют	данные отсутствуют	данные отсутствуют
53	2.1.14	2.1.15	340°54.1'	84.66	данные отсутствуют	32:06:0280103:84	данные отсутствуют
54	2.1.15	2.1.16	288°50.5'	149.62	данные отсутствуют	32:06:0280103:84	данные отсутствуют
55	2.1.16	2.1.17	227°39.2'	35.73	данные отсутствуют	данные отсутствуют	данные отсутствуют
56	2.1.17	2.1.18	345°43.4'	18.53	данные отсутствуют	данные отсутствуют	данные отсутствуют
57	2.1.18	2.1.19	235°25.7'	35.9	данные отсутствуют	данные отсутствуют	данные отсутствуют
58	2.1.19	2.1.20	268°12.0'	29.29	данные отсутствуют	данные отсутствуют	данные отсутствуют
59	2.1.20	2.1.21	319°7.3'	15.94	данные отсутствуют	данные отсутствуют	данные отсутствуют
60	2.1.21	2.1.22	34°49.6'	22.22	данные отсутствуют	данные отсутствуют	данные отсутствуют
61	2.1.22	2.1.23	54°35.1'	46.33	данные отсутствуют	данные отсутствуют	данные отсутствуют
62	2.1.23	2.1.24	318°26.9'	11.05	данные отсутствуют	данные отсутствуют	данные отсутствуют
63	2.1.24	2.1.25	259°19.7'	33.97	данные отсутствуют	данные отсутствуют	данные отсутствуют
64	2.1.25	2.1.26	340°53.8'	9.75	данные отсутствуют	данные отсутствуют	данные отсутствуют
65	2.1.26	2.1.27	56°4.4'	115.05	данные отсутствуют	данные отсутствуют	данные отсутствуют
66	2.1.27	2.1.28	85°45.4'	62.3	данные отсутствуют	данные отсутствуют	данные отсутствуют
67	2.1.28	2.1.1	37°7.3'	82.07	данные отсутствуют	данные отсутствуют	данные отсутствуют
68	3.1.1	3.1.2	65°13.5'	20.19	данные отсутствуют	данные отсутствуют	данные отсутствуют
69	3.1.2	3.1.3	91°50.0'	44.08	данные отсутствуют	данные отсутствуют	данные отсутствуют
70	3.1.3	3.1.4	165°14.5'	20.77	данные отсутствуют	данные отсутствуют	данные отсутствуют
71	3.1.4	3.1.5	131°13.9'	34.21	данные отсутствуют	данные отсутствуют	данные отсутствуют
72	3.1.5	3.1.6	102°2.3'	32.08	данные отсутствуют	данные отсутствуют	данные отсутствуют
73	3.1.6	3.1.7	154°31.7'	16.39	данные отсутствуют	данные отсутствуют	данные отсутствуют
74	3.1.7	3.1.8	136°2.9'	30.11	данные отсутствуют	данные отсутствуют	данные отсутствуют
75	3.1.8	3.1.9	212°57.1'	17.01	данные отсутствуют	данные отсутствуют	данные отсутствуют
76	3.1.9	3.1.10	217°52.1'	31.33	данные отсутствуют	данные отсутствуют	данные отсутствуют
77	3.1.10	3.1.11	200°10.7'	59.43	данные отсутствуют	данные отсутствуют	данные отсутствуют
78	3.1.11	3.1.12	211°49.7'	18.87	данные отсутствуют	данные отсутствуют	данные отсутствуют
79	3.1.12	3.1.13	0°29.7'	20.83	данные отсутствуют	данные отсутствуют	данные отсутствуют
80	3.1.13	3.1.14	348°18.9'	12	данные отсутствуют	данные отсутствуют	данные отсутствуют



ДОКУМЕНТ ПОДПИСАН  
ЭЛЕКТРОННОЙ ПОДПИСЬЮ

Сертификат: 0091AA5A599507BC7E6D39D2DFA052F9A

Владелец: ФЕДЕРАЛЬНАЯ СЛУЖБА ГОСУДАРСТВЕННОЙ  
РЕГИСТРАЦИИ, КАДАСТРА И КАРТОГРАФИИ  
Действителен: с 16.09.2025 по 10.12.2026

полное наименование должности

инициалы, фамилия

Земельный участок							
вид объекта недвижимости							
Лист № 4 раздела 3.1				Всего листов раздела 3.1: 4		Всего разделов: 7	Всего листов выписки: 33
20.01.2026г. № КУВИ-001/2026-5188424							
Кадастровый номер:				32:06:0280103:197			
1	2	3	4	5	6	7	8
81	3.1.14	3.1.15	285°54.8`	10.07	данные отсутствуют	данные отсутствуют	данные отсутствуют
82	3.1.15	3.1.16	251°3.2`	24.49	данные отсутствуют	данные отсутствуют	данные отсутствуют
83	3.1.16	3.1.17	263°56.9`	22.96	данные отсутствуют	данные отсутствуют	данные отсутствуют
84	3.1.17	3.1.18	305°31.7`	29.74	данные отсутствуют	данные отсутствуют	данные отсутствуют
85	3.1.18	3.1.19	325°26.2`	51.33	данные отсутствуют	данные отсутствуют	данные отсутствуют
86	3.1.19	3.1.20	347°41.4`	45.5	данные отсутствуют	данные отсутствуют	данные отсутствуют
87	3.1.20	3.1.21	10°32.8`	36.55	данные отсутствуют	данные отсутствуют	данные отсутствуют
88	3.1.21	3.1.1	39°40.1`	32.04	данные отсутствуют	данные отсутствуют	данные отсутствуют



ДОКУМЕНТ ПОДПИСАН  
ЭЛЕКТРОННОЙ ПОДПИСЬЮ

Сертификат: 0091AAF5A599507BC7E6D39D2DFA052F9A

Владелец: ФЕДЕРАЛЬНАЯ СЛУЖБА ГОСУДАРСТВЕННОЙ  
РЕГИСТРАЦИИ, КАДАСТРА И КАРТОГРАФИИ  
Действителен: с 16.09.2025 по 10.12.2026

полное наименование должности

инициалы, фамилия

Выписка из Единого государственного реестра недвижимости об объекте недвижимости  
Описание местоположения земельного участка

Земельный участок			
вид объекта недвижимости			
Лист № 1 раздела 3.2	Всего листов раздела 3.2: 4	Всего разделов: 7	Всего листов выписки: 33
20.01.2026г. № КУВИ-001/2026-5188424			
Кадастровый номер:		32:06:0280103:197	

Сведения о характерных точках границы земельного участка				
Система координат МСК-32, зона 2				
Номер точки	Координаты, м		Описание закрепления на местности	Средняя квадратичная погрешность определения координат характерных точек границ земельного участка, м
	X	Y		
1	2	3	4	5
1	536837.43	2184894.1	-	2.5
2	536951.96	2184974.09	-	2.5
3	536928.8	2185016.8	-	2.5
4	536916.93	2185077.76	-	2.5
5	536901.32	2185086.94	-	2.5
6	536891.78	2185083.36	-	2.5
7	536833.71	2185086.3	-	2.5
8	536770.07	2185093.84	-	2.5
9	536738.09	2185099.1	-	2.5
10	536682.2	2185103.46	-	2.5
11	536631.68	2185101.23	-	2.5
12	536605.93	2185092.19	-	2.5
13	536582.46	2185079.01	-	2.5
14	536626.49	2185041.12	-	2.5
15	536661.26	2184995.13	-	2.5
16	536672.22	2184927.2	-	2.5
17	536645.4	2184868.89	-	2.5
18	536606.55	2184815.83	-	2.5
19	536541.11	2184785.57	-	2.5
20	536483.48	2184755.35	-	2.5
21	536453.92	2184710.99	-	2.5
22	536444.97	2184683.46	-	2.5

полное наименование должности	<div><div>ДОКУМЕНТ ПОДПИСАН ЭЛЕКТРОННОЙ ПОДПИСЬЮ</div><div>Сертификат: 0091AAF5A599507BC7E6D39D2DFA052F9A</div><div>Владелец: ФЕДЕРАЛЬНАЯ СЛУЖБА ГОСУДАРСТВЕННОЙ РЕГИСТРАЦИИ, КАДАСТРА И КАРТОГРАФИИ</div><div>Действителен: с 16.09.2025 по 10.12.2026</div></div>	инициалы, фамилия

Земельный участок			
вид объекта недвижимости			

Лист № 2 раздела 3.2	Всего листов раздела 3.2: 4	Всего разделов: 7	Всего листов выписки: 33
----------------------	-----------------------------	-------------------	--------------------------

20.01.2026г. № КУВИ-001/2026-5188424

Кадастровый номер: 32:06:0280103:197

1	2	3	4	5
23	536453.51	2184674.01	-	2.5
24	536439.48	2184650.22	-	2.5
25	536380.97	2184610.14	-	2.5
26	536357.11	2184563.47	-	2.5
27	536296.62	2184475.98	-	2.5
28	536299.97	2184458.68	-	2.5
29	536328.52	2184483.87	-	2.5
30	536515.92	2184684.85	-	2.5
31	536789.94	2184915.93	-	2.5
1	536837.43	2184894.1	-	2.5
1	536872.23	2185025.71	-	2.5
2	536873.3	2185027.4	-	2.5
3	536871.61	2185028.47	-	2.5
4	536870.54	2185026.78	-	2.5
1	536872.23	2185025.71	-	2.5
1	536846.68	2185040.5	-	2.5
2	536847.75	2185042.19	-	2.5
3	536846.06	2185043.26	-	2.5
4	536844.99	2185041.57	-	2.5
1	536846.68	2185040.5	-	2.5
1	536413.67	2184706.06	-	2.5
2	536454.81	2184749.61	-	2.5
3	536426.87	2184734.12	-	2.5
4	536379.06	2184720.11	-	2.5
5	536330.37	2184718.51	-	2.5
6	536281.78	2184726.48	-	2.5
7	536218.78	2184754.48	-	2.5
8	536167.12	2184770.99	-	2.5
9	536107.71	2184773.82	-	2.5



ДОКУМЕНТ ПОДПИСАН  
ЭЛЕКТРОННОЙ ПОДПИСЬЮ

Сертификат: 0091AAF5A599507BC7E6D39D2DFA052F9A

Владелец: ФЕДЕРАЛЬНАЯ СЛУЖБА ГОСУДАРСТВЕННОЙ

РЕГИСТРАЦИИ, КАДАСТРА И КАРТОГРАФИИ

Действителен: с 16.09.2025 по 10.12.2026

полное наименование должности

инициалы, фамилия

Земельный участок			
вид объекта недвижимости			

Лист № 3 раздела 3.2	Всего листов раздела 3.2: 4	Всего разделов: 7	Всего листов выписки: 33
----------------------	-----------------------------	-------------------	--------------------------

20.01.2026г. № КУВИ-001/2026-5188424

Кадастровый номер: 32:06:0280103:197

1	2	3	4	5
10	536078.97	2184766.27	-	2.5
11	536047.95	2184751.09	-	2.5
12	536090.23	2184738.04	-	2.5
13	536111.07	2184754.4	-	2.5
14	536110.16	2184761.94	-	2.5
15	536190.16	2184734.24	-	2.5
16	536238.48	2184592.64	-	2.5
17	536214.41	2184566.23	-	2.5
18	536232.37	2184561.66	-	2.5
19	536212	2184532.1	-	2.5
20	536211.08	2184502.82	-	2.5
21	536223.13	2184492.39	-	2.5
22	536241.37	2184505.08	-	2.5
23	536268.22	2184542.84	-	2.5
24	536276.49	2184535.51	-	2.5
25	536270.2	2184502.13	-	2.5
26	536279.41	2184498.94	-	2.5
27	536343.62	2184594.4	-	2.5
28	536348.23	2184656.53	-	2.5
1	536413.67	2184706.06	-	2.5
1	536094.81	2184577.66	-	2.5
2	536103.27	2184595.99	-	2.5
3	536101.86	2184640.05	-	2.5
4	536081.78	2184645.34	-	2.5
5	536059.23	2184671.07	-	2.5
6	536052.54	2184702.44	-	2.5
7	536037.74	2184709.49	-	2.5
8	536016.06	2184730.39	-	2.5
9	536001.79	2184721.14	-	2.5



ДОКУМЕНТ ПОДПИСАН  
ЭЛЕКТРОННОЙ ПОДПИСЬЮ

Сертификат: 0091AAF5A599507BC7E6D39D2DFA052F9A

Владелец: ФЕДЕРАЛЬНАЯ СЛУЖБА ГОСУДАРСТВЕННОЙ

РЕГИСТРАЦИИ, КАДАСТРА И КАРТОГРАФИИ

Действителен: с 16.09.2025 по 10.12.2026

полное наименование должности

инициалы, фамилия

## Земельный участок

вид объекта недвижимости

Лист № 4 раздела 3.2

Всего листов раздела 3.2: 4

Всего разделов: 7

Всего листов выписки: 33

20.01.2026г. № КУВИ-001/2026-5188424

Кадастровый номер:

32:06:0280103:197

1	2	3	4	5
10	535977.06	2184701.91	-	2.5
11	535921.28	2184681.41	-	2.5
12	535905.25	2184671.46	-	2.5
13	535926.08	2184671.64	-	2.5
14	535937.83	2184669.21	-	2.5
15	535940.59	2184659.53	-	2.5
16	535932.64	2184636.37	-	2.5
17	535930.22	2184613.54	-	2.5
18	535947.5	2184589.34	-	2.5
19	535989.77	2184560.22	-	2.5
20	536034.22	2184550.52	-	2.5
21	536070.15	2184557.21	-	2.5
1	536094.81	2184577.66	-	2.5



ДОКУМЕНТ ПОДПИСАН  
ЭЛЕКТРОННОЙ ПОДПИСЬЮ

Сертификат: 0091AAF5A599507BC7E6D39D2DFA052F9A

Владелец: ФЕДЕРАЛЬНАЯ СЛУЖБА ГОСУДАРСТВЕННОЙ

РЕГИСТРАЦИИ, КАДАСТРА И КАРТОГРАФИИ

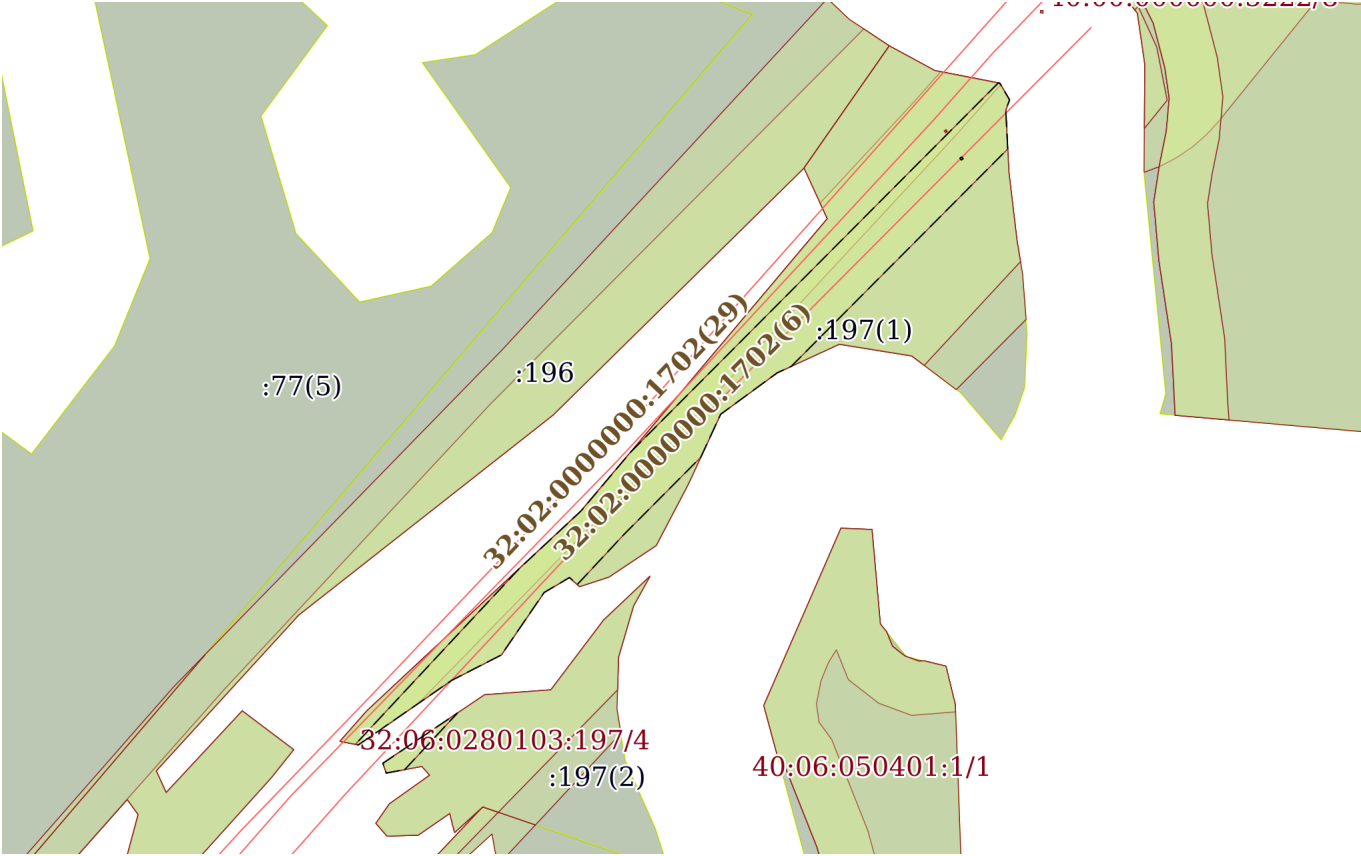
Действителен: с 16.09.2025 по 10.12.2026

полное наименование должности

инициалы, фамилия

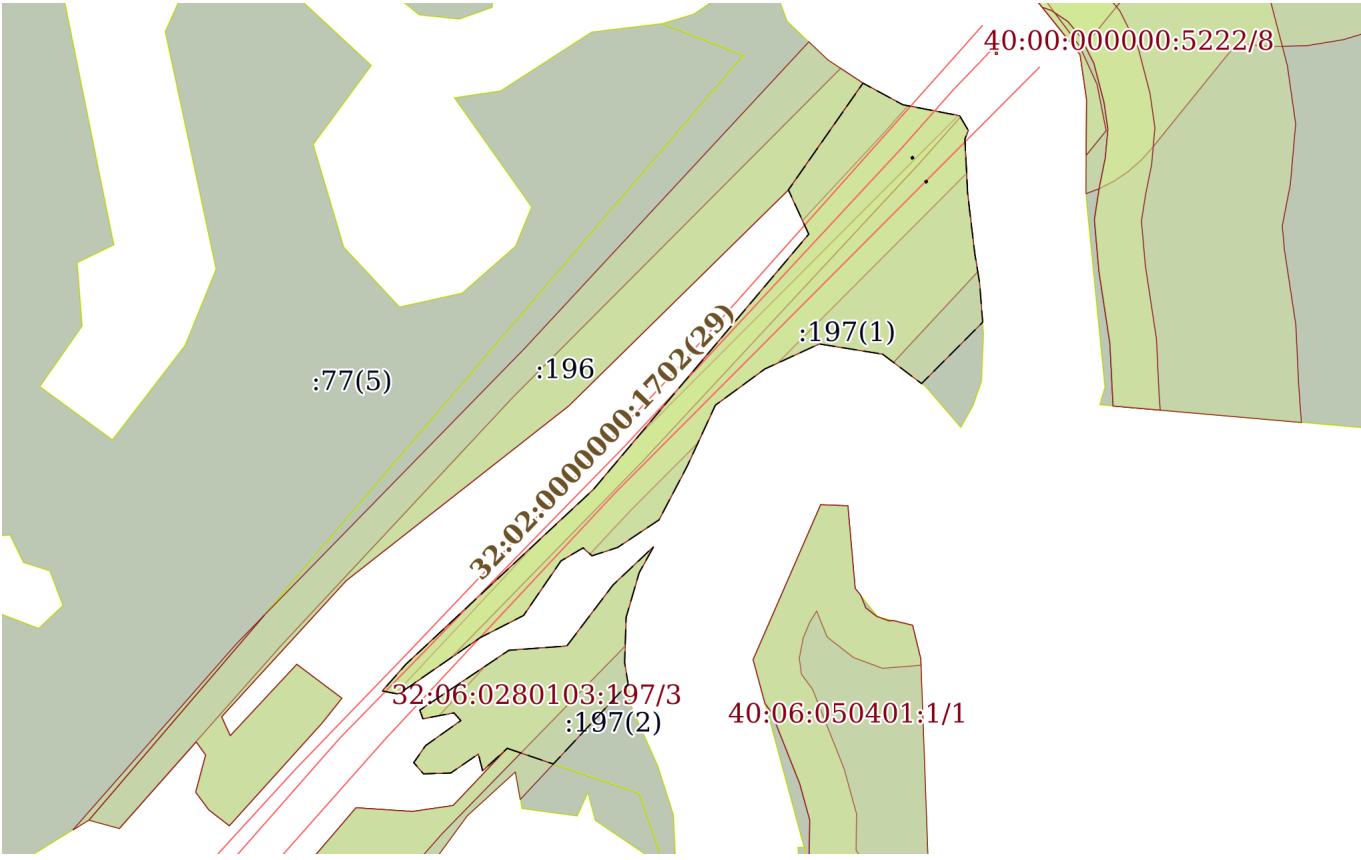


Выписка из Единого государственного реестра недвижимости об объекте недвижимости  
Сведения о частях земельного участка

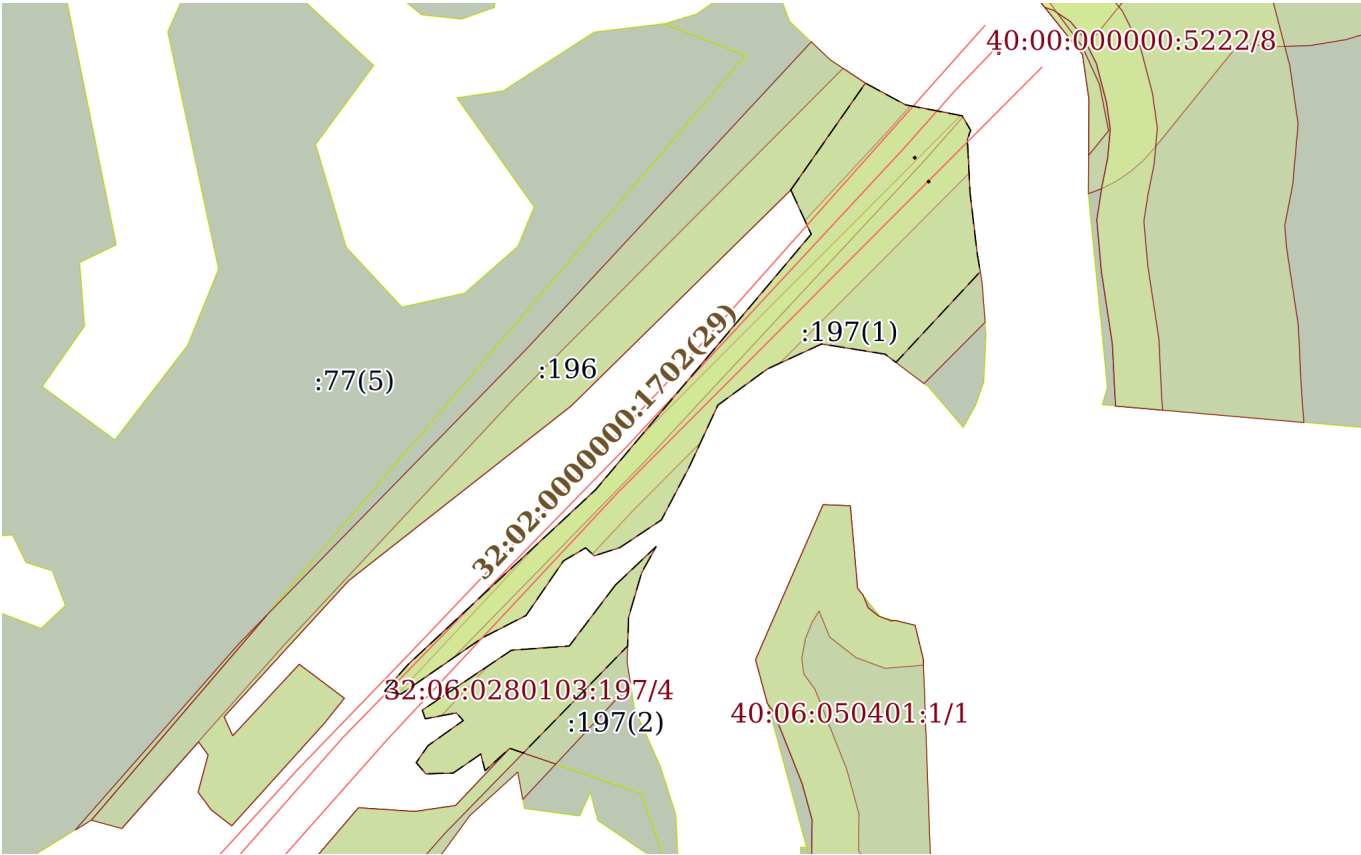
Земельный участок			
вид объекта недвижимости			
Лист № 1 раздела 4	Всего листов раздела 4: 4	Всего разделов: 7	Всего листов выписки: 33
20.01.2026г. № КУВИ-001/2026-5188424			
Кадастровый номер:		32:06:0280103:197	
План (чертеж, схема) части земельного участка		Учетный номер части: 32:06:0280103:197/1	
			
Масштаб 1:7000		Условные обозначения:	

полное наименование должности		ДОКУМЕНТ ПОДПИСАН ЭЛЕКТРОННОЙ ПОДПИСЬЮ	инициалы, фамилия
	Сертификат: 0091AAF5A599507BC7E6D39D2DFA052F9A		
	Владелец: ФЕДЕРАЛЬНАЯ СЛУЖБА ГОСУДАРСТВЕННОЙ РЕГИСТРАЦИИ, КАДАСТРА И КАРТОГРАФИИ Действителен: с 16.09.2025 по 10.12.2026		



Земельный участок			
вид объекта недвижимости			
Лист № 3 раздела 4	Всего листов раздела 4: 4	Всего разделов: 7	Всего листов выписки: 33
20.01.2026г. № КУВИ-001/2026-5188424			
Кадастровый номер:		32:06:0280103:197	
План (чертеж, схема) части земельного участка		Учетный номер части: 32:06:0280103:197/3	
			
Масштаб 1:8000		Условные обозначения:	


полное наименование должности	 ДОКУМЕНТ ПОДПИСАН ЭЛЕКТРОННОЙ ПОДПИСЬЮ Сертификат: 0091AAF5A599507BC7E6D39D2DFA052F9A Владелец: ФЕДЕРАЛЬНАЯ СЛУЖБА ГОСУДАРСТВЕННОЙ РЕГИСТРАЦИИ, КАДАСТРА И КАРТОГРАФИИ Действителен: с 16.09.2025 по 10.12.2026	инициалы, фамилия

Земельный участок			
вид объекта недвижимости			
Лист № 4 раздела 4	Всего листов раздела 4: 4	Всего разделов: 7	Всего листов выписки: 33
20.01.2026г. № КУВИ-001/2026-5188424			
Кадастровый номер:		32:06:0280103:197	
План (чертеж, схема) части земельного участка		Учетный номер части: 32:06:0280103:197/4	
			
Масштаб 1:8000	Условные обозначения:		

полное наименование должности	 ДОКУМЕНТ ПОДПИСАН ЭЛЕКТРОННОЙ ПОДПИСЬЮ Сертификат: 0091AAF5A599507BC7E6D39D2DFA052F9A Владелец: ФЕДЕРАЛЬНАЯ СЛУЖБА ГОСУДАРСТВЕННОЙ РЕГИСТРАЦИИ, КАДАСТРА И КАРТОГРАФИИ Действителен: с 16.09.2025 по 10.12.2026	инициалы, фамилия

Выписка из Единого государственного реестра недвижимости об объекте недвижимости  
Сведения о частях земельного участка

Земельный участок		
вид объекта недвижимости		
Лист № 1 раздела 4.1	Всего листов раздела 4.1: 4	Всего разделов: 7
Всего листов выписки: 33		
20.01.2026г. № КУВИ-001/2026-5188424		
Кадастровый номер:		32:06:0280103:197
Учетный номер части	Площадь, м2	Содержание ограничения в использовании или ограничения права на объект недвижимости или обременения объекта недвижимости
1	2	3
32:06:0280103:197/1	35942	32:06-6.423
32:06:0280103:197/2	25676	32:00-6.606
32:06:0280103:197/3	101450	вид ограничения (обременения): ограничения прав на земельный участок, предусмотренные статьей 56 Земельного кодекса Российской Федерации; Срок действия: не установлен; реквизиты документа-основания: доверенность от 27.12.2018 № 1320 выдан: Общество с ограниченной ответственностью "Газпром трансгаз Москва"; решение от 13.05.2021 № б/н выдан: Арбитражный суд Брянской области; постановление от 14.09.2021 № б/н выдан: Двадцатый арбитражный апелляционный суд; заявление от 09.12.2020 № 43-01-05/40 выдан: Общество с ограниченной ответственностью "Газпром трансгаз Москва"; приказ от 25.12.2012 № 108/ГС выдан: Госстрой; свидетельство о государственной регистрации права от 26.01.2006 № 32АГ 068794 выдан: Управление Федеральной регистрационной службы по Брянской области; xml-файл от 03.11.2021 № б/н выдан: Кадастровый инженер Погребняк С.А.; zip-архив от 03.11.2021 № ZoneToGKN_31e93142-f212-490b-bb9f-2fe1a90ce508 выдан: Кадастровый инженер Погребняк С.А.; Содержание ограничения (обременения): В соответствии с СП 36.13330.2012 Магистральные трубопроводы. Актуализированная редакция СНиП 2.05.06-85* установлены минимальные расстояния от трубопроводов до городов и других населенных пунктов; коллективных садов с садовыми домиками, дачных поселков; отдельных промышленных и сельскохозяйственных предприятий; тепличных комбинатов и хозяйств; птицефабрик; молокозаводов; карьеров разработки полезных ископаемых; гаражей и открытых стоянок для автомобилей индивидуальных владельцев на количество автомобилей более 20; отдельно стоящих зданий с массовым скоплением людей (школы, больницы, клубы, детские сады и ясли, вокзалы и т.д.); жилых зданий 3-этажных и выше; железнодорожных станций; аэропортов; морских и речных портов и пристаней; гидроэлектростанций; гидротехнических сооружений морского и речного транспорта; очистных сооружений и насосных станций водопроводных, не относящихся к магистральному трубопроводу, мосты железных дорог общей сети и автомобильных дорог I и II категорий с пролетом свыше 20 м (при прокладке нефтепроводов и нефтепродуктопроводов ниже мостов по течению); складов легковоспламеняющихся и горючих жидкостей и газов с объемом хранения свыше 1000 ; автозаправочных станций; мачт (башен) и сооружений многоканальной радиорелейной линии технологической связи трубопроводов, мачт (башен) и сооружений многоканальной радиорелейной линии связи операторов связи - владельцев коммуникаций. Установку запорной арматуры и продувочных свечей следует предусматривать на



ДОКУМЕНТ ПОДПИСАН  
ЭЛЕКТРОННОЙ ПОДПИСЬЮ

Сертификат: 0091AA5A599507BC7E6D39D2DFA052F9A

Владелец: ФЕДЕРАЛЬНАЯ СЛУЖБА ГОСУДАРСТВЕННОЙ  
РЕГИСТРАЦИИ, КАДАСТРА И КАРТОГРАФИИ


Действителен: с 16.09.2025 по 10.12.2026

полное наименование должности

инициалы, фамилия


Земельный участок			
вид объекта недвижимости			
Лист № 2 раздела 4.1	Всего листов раздела 4.1: 4	Всего разделов: 7	Всего листов выписки: 33
20.01.2026г. № КУВИ-001/2026-5188424			
Кадастровый номер:		32:06:0280103:197	

		расстоянии от зданий и сооружений, не относящихся к газопроводу, не менее 300 м.; Реестровый номер границы: 32:06-6.475; Вид объекта реестра границ: Зона с особыми условиями использования территории; Вид зоны по документу: Зона минимальных расстояний объекта "Магистральный газопровод "Дашава-Киев-Брянск-Москва", протяженностью 170,0 км от 325.0 до 495.0 км"; Тип зоны: Зона минимальных расстояний до магистральных или промышленных трубопроводов (газопроводов, нефтепроводов и нефтепродуктопроводов, аммиакопроводов); Номер: 2
32:06:0280103:197/4	92602	вид ограничения (обременения): ограничения прав на земельный участок, предусмотренные статьей 56 Земельного кодекса Российской Федерации; Срок действия: не установлен; реквизиты документа-основания: доверенность от 27.12.2018 № 1320 выдан: Общество с ограниченной ответственностью "Газпром трансгаз Москва"; заявление от 09.12.2020 № 43-01-05/40 выдан: Общество с ограниченной ответственностью "Газпром трансгаз Москва"; приказ от 25.12.2012 № 108/ГС выдан: Госстрой; решение от 13.05.2021 № б/н выдан: Арбитражный суд Брянской области; постановление от 14.09.2021 № б/н выдан: Двадцатый арбитражный апелляционный суд; свидетельство о государственной регистрации права от 26.01.2006 № 32 АГ 068794 выдан: Управление Федеральной регистрационной службы по Брянской области; xml-файл от 03.11.2021 № б/н выдан: Кадастровый инженер Погребняк С.А.; zip-архив от 03.11.2021 № ZoneToGKN_811e2e23-e784-4fa3-b9b4-930feab65c5a выдан: Кадастровый инженер Погребняк С.А.; Содержание ограничения (обременения): В соответствии с СП 36.13330.2012 Магистральные трубопроводы. Актуализированная редакция СНиП 2.05.06-85* установлены минимальные расстояния от трубопроводов до городов и других населенных пунктов; коллективных садов с садовыми домиками, дачных поселков; отдельных промышленных и сельскохозяйственных предприятий; тепличных комбинатов и хозяйств; птицефабрик; молокозаводов; карьеров разработки полезных ископаемых; гаражей и открытых стоянок для автомобилей индивидуальных владельцев на количество автомобилей более 20; отдельно стоящих зданий с массовым скоплением людей (школы, больницы, клубы, детские сады и ясли, вокзалы и т.д.); жилых зданий 3-этажных и выше; железнодорожных станций; аэропортов; морских и речных портов и пристаней; гидроэлектростанций; гидротехнических сооружений морского и речного транспорта; очистных сооружений и насосных станций водопроводных, не относящихся к магистральному трубопроводу, мосты железных дорог общей сети и автомобильных дорог I и II категорий с пролетом свыше 20 м (при прокладке нефтепроводов и нефтепродуктопроводов ниже мостов по течению); складов легковоспламеняющихся и горючих жидкостей и газов с объемом хранения свыше 1000 ; автозаправочных станций; мачт (башен) и сооружений многоканальной радиорелейной линии технологической связи трубопроводов, мачт (башен) и сооружений многоканальной радиорелейной линии связи операторов связи - владельцев коммуникаций. Установку запорной арматуры и продувочных свечей следует предусматривать на расстоянии от зданий и сооружений, не относящихся к газопроводу, не менее 300 м.; Реестровый номер границы: 32:00-6.657; Вид объекта реестра границ: Зона с особыми условиями использования территории; Вид зоны по документу: Зона минимальных расстояний объекта "Магистральный газопровод "Дашава-Киев-Брянск-Москва", протяженностью 170,0 км от

		 ДОКУМЕНТ ПОДПИСАН ЭЛЕКТРОННОЙ ПОДПИСЬЮ Сертификат: 0091AA5A599507BC7E6D39D2DFA052F9A Владелец: ФЕДЕРАЛЬНАЯ СЛУЖБА ГОСУДАРСТВЕННОЙ РЕГИСТРАЦИИ, КАДАСТРА И КАРТОГРАФИИ Действителен: с 16.09.2025 по 10.12.2026	
полное наименование должности			инициалы, фамилия


Земельный участок			
вид объекта недвижимости			
Лист № 3 раздела 4.1	Всего листов раздела 4.1: 4	Всего разделов: 7	Всего листов выписки: 33
20.01.2026г. № КУВИ-001/2026-5188424			
Кадастровый номер:		32:06:0280103:197	

		325.0 до 495.0 км"; Тип зоны: Зона минимальных расстояний до магистральных или промышленных трубопроводов (газопроводов, нефтепроводов и нефтепродуктопроводов, аммиакопроводов); Номер: 3
Весь		<p>вид ограничения (обременения): ограничения прав на земельный участок, предусмотренные статьей 56 Земельного кодекса Российской Федерации; Срок действия: не установлен; реквизиты документа-основания: доверенность от 27.12.2018 № 1320; постановление от 08.09.2017 № 1083; свидетельство от 26.01.2006 № 068794; документ, воспроизводящий сведения, содержащиеся в решении об установлении или изменении границ зон с особыми условиями использования территорий от 31.05.2020 № б/н выдан: Погребняк С. А.; документ, содержащий сведения о границах, зонах, территориях, в том числе текстовое и графическое описание местоположения их границ с перечнем координат характерных точек, подготовленный в форме электронного документа от 31.05.2020 № б/н; Содержание ограничения (обременения): В соответствии с Постановлением Правительства РФ №1083 от 08.09.2017г в охранных зонах запрещается :а) перемещать, засыпать, повреждать и разрушать контрольно-измерительные и контрольно-диагностические пункты, предупредительные надписи, опознавательные и сигнальные знаки местонахождения магистральных газопроводов; б) открывать двери и люки необслуживаемых усилительных пунктов на кабельных линиях связи, калитки ограждений узлов линейной арматуры, двери установок электрохимической защиты, люки линейных и смотровых колодцев, открывать и закрывать краны, задвижки, отключать и включать средства связи, энергоснабжения, устройства телемеханики магистральных газопроводов; в) устраивать свалки, осуществлять сброс и слив едких и коррозионно-агрессивных веществ и горюче-смазочных материалов; г) складировать любые материалы, в том числе горюче-смазочные, или размещать хранилища любых материалов; д) повреждать берегозащитные, водовыпускные сооружения, земляные и иные сооружения (устройства), предохраняющие магистральный газопровод от разрушения; е) осуществлять постановку судов и плавучих объектов на якорь, добычу морских млекопитающих, рыболовство придонными орудиями добычи (вылова) водных биологических ресурсов, плавание с вытравленной якорь-цепью; ж) проводить дноуглубительные и другие работы, связанные с изменением дна и берегов водных объектов, за исключением работ, необходимых для технического обслуживания объекта магистрального газопровода; з) проводить работы с использованием ударно-импульсных устройств и вспомогательных механизмов, сбрасывать грузы; и) осуществлять рекреационную деятельность, кроме деятельности, предусмотренной подпунктом "ж" пункта 6 настоящих Правил, разводить костры и размещать источники огня; к) огораживать и перегораживать охранные зоны; л) размещать какие-либо здания, строения, сооружения, не относящиеся к объектам, указанным в пункте 2 настоящих Правил, за исключением объектов, указанных в подпунктах "д" - "к" и "м" пункта 6 настоящих Правил; м) осуществлять несанкционированное подключение (присоединение) к магистральному газопроводу.; Реестровый номер границы: 32:06-6.423; Вид объекта реестра границ: Зона с особыми условиями использования территории; Вид зоны по документу: Охранная зона объекта "Магистральный газопровод "Дашава-Киев-Брянск-Москва", протяженностью 170,0 км от 325,0 до 495,0 км"; Тип зоны: Охранная зона инженерных</p>

полное наименование должности		 ДОКУМЕНТ ПОДПИСАН ЭЛЕКТРОННОЙ ПОДПИСЬЮ Сертификат: 0091AA5A599507BC7E6D39D2DFA052F9A Владелец: ФЕДЕРАЛЬНАЯ СЛУЖБА ГОСУДАРСТВЕННОЙ РЕГИСТРАЦИИ, КАДАСТРА И КАРТОГРАФИИ Действителен: с 16.09.2025 по 10.12.2026	инициалы, фамилия



Земельный участок			
вид объекта недвижимости			
Лист № 4 раздела 4.1	Всего листов раздела 4.1: 4	Всего разделов: 7	Всего листов выписки: 33
20.01.2026г. № КУВИ-001/2026-5188424			
Кадастровый номер:		32:06:0280103:197	
		коммуникаций; Номер: 2	
	Весь	<p>вид ограничения (обременения): ограничения прав на земельный участок, предусмотренные статьей 56 Земельного кодекса Российской Федерации; Срок действия: не установлен; реквизиты документа-основания: доверенность от 27.12.2018 № 1320; постановление от 08.09.2017 № 1083; свидетельство от 26.01.2006 № 32 АГ 068794; документ, воспроизводящий сведения, содержащиеся в решении об установлении или изменении границ зон с особыми условиями использования территорий от 18.06.2020 № б/н; документ, содержащий сведения о границах, зонах, территориях, в том числе текстовое и графическое описание местоположения их границ с перечнем координат характерных точек, подготовленный в форме электронного документа от 18.05.2020 № б/н; Содержание ограничения (обременения): В соответствии с Постановлением Правительства РФ №1083 от 08.09.2017г в охранных зонах запрещается :а) перемещать, засыпать, повреждать и разрушать контрольно-измерительные и контрольно-диагностические пункты, предупредительные надписи, опознавательные и сигнальные знаки местонахождения магистральных газопроводов; б) открывать двери и люки необслуживаемых усилительных пунктов на кабельных линиях связи, калитки ограждений узлов линейной арматуры, двери установок электрохимической защиты, люки линейных и смотровых колодцев, открывать и закрывать краны, задвижки, отключать и включать средства связи, энергоснабжения, устройства телемеханики магистральных газопроводов; в) устраивать свалки, осуществлять сброс и слив едких и коррозионно-агрессивных веществ и горюче-смазочных материалов; г) складировать любые материалы, в том числе горюче-смазочные, или размещать хранилища любых материалов; д) повреждать берегозащитные, водовыпускные сооружения, земляные и иные сооружения (устройства), предохраняющие магистральный газопровод от разрушения; е) осуществлять постановку судов и плавучих объектов на якорь, добычу морских млекопитающих, рыболовство придонными орудиями добычи (вылова) водных биологических ресурсов, плавание с вытравленной якорь-цепью; ж) проводить дноуглубительные и другие работы, связанные с изменением дна и берегов водных объектов, за исключением работ, необходимых для технического обслуживания объекта магистрального газопровода; з) проводить работы с использованием ударно-импульсных устройств и вспомогательных механизмов, сбрасывать грузы; и) осуществлять рекреационную деятельность, кроме деятельности, предусмотренной подпунктом "ж" пункта 6 настоящих Правил, разводить костры и размещать источники огня; к) огораживать и перегораживать охранные зоны; л) размещать какие-либо здания, строения, сооружения, не относящиеся к объектам, указанным в пункте 2 настоящих Правил, за исключением объектов, указанных в подпунктах "д" - "к" и "м" пункта 6 настоящих Правил; м) осуществлять несанкционированное подключение (присоединение) к магистральному газопроводу.; Реестровый номер границы: 32:00-6.606; Вид объекта реестра границ: Зона с особыми условиями использования территории; Вид зоны по документу: Охранная зона объекта "Магистральный газопровод "Дашава-Киев-Брянск-Москва", протяженностью 170,0 км от 325,0 до 495,0 км"; Тип зоны: Охранная зона инженерных коммуникаций; Номер: 3</p>	

полное наименование должности	 ДОКУМЕНТ ПОДПИСАН ЭЛЕКТРОННОЙ ПОДПИСЬЮ Сертификат: 0091AAF5A599507BC7E6D39D2DFA052F9A Владелец: ФЕДЕРАЛЬНАЯ СЛУЖБА ГОСУДАРСТВЕННОЙ РЕГИСТРАЦИИ, КАДАСТРА И КАРТОГРАФИИ Действителен: с 16.09.2025 по 10.12.2026	инициалы, фамилия



## Выписка из Единого государственного реестра недвижимости об объекте недвижимости

## Сведения о частях земельного участка

Земельный участок			
вид объекта недвижимости			
Лист № 1 раздела 4.2	Всего листов раздела 4.2: 9	Всего разделов: 7	Всего листов выписки: 33
20.01.2026г. № КУВИ-001/2026-5188424			
Кадастровый номер:		32:06:0280103:197	

Сведения о характерных точках границы части (частей) земельного участка				
Учетный номер части: 32:06:0280103:197/1				
Система координат				
Номер точки	Координаты, м		Описание закрепления на местности	Средняя квадратичная погрешность определения координат характерных точек границ земельного участка, м
	X	Y		
1	2	3	4	5
1	536917.2	2185076.38	-	-
2	536916.93	2185077.76	-	-
3	536901.32	2185086.94	-	-
4	536891.78	2185083.36	-	-
5	536855.33	2185085.21	-	-
6	536828.58	2185058.52	-	-
7	536651.46	2184882.07	-	-
8	536645.4	2184868.89	-	-
9	536606.55	2184815.83	-	-
10	536566.28	2184797.21	-	-
11	536494.25	2184725.45	-	-
12	536446.93	2184681.29	-	-
13	536453.51	2184674.01	-	-
14	536439.48	2184650.22	-	-
15	536380.97	2184610.14	-	-
16	536357.11	2184563.47	-	-
17	536296.62	2184475.98	-	-
18	536297.16	2184473.17	-	-
19	536461.68	2184626.68	-	-
20	536515.92	2184684.85	-	-
21	536570.73	2184731.07	-	-

полное наименование должности	 ДОКУМЕНТ ПОДПИСАН ЭЛЕКТРОННОЙ ПОДПИСЬЮ Сертификат: 0091AAF5A599507BC7E6D39D2DFA052F9A Владелец: ФЕДЕРАЛЬНАЯ СЛУЖБА ГОСУДАРСТВЕННОЙ РЕГИСТРАЦИИ, КАДАСТРА И КАРТОГРАФИИ Действителен: с 16.09.2025 по 10.12.2026	инициалы, фамилия

Земельный участок			
вид объекта недвижимости			

Лист № 2 раздела 4.2	Всего листов раздела 4.2: 9	Всего разделов: 7	Всего листов выписки: 33
----------------------	-----------------------------	-------------------	--------------------------

20.01.2026г. № КУВИ-001/2026-5188424

Кадастровый номер: 32:06:0280103:197

1	2	3	4	5
22	536863.87	2185023.1	-	-
1	536917.2	2185076.38	-	-
1	536846.68	2185040.5	-	-
2	536844.99	2185041.57	-	-
3	536846.06	2185043.26	-	-
4	536847.75	2185042.19	-	-
1	536846.68	2185040.5	-	-
1	536273.46	2184519.42	-	-
2	536270.2	2184502.13	-	-
3	536279.41	2184498.94	-	-
4	536326.44	2184568.85	-	-
1	536273.46	2184519.42	-	-



ДОКУМЕНТ ПОДПИСАН  
ЭЛЕКТРОННОЙ ПОДПИСЬЮ

Сертификат: 0091AAF5A599507BC7E6D39D2DFA052F9A

Владелец: ФЕДЕРАЛЬНАЯ СЛУЖБА ГОСУДАРСТВЕННОЙ

РЕГИСТРАЦИИ, КАДАСТРА И КАРТОГРАФИИ

Действителен: с 16.09.2025 по 10.12.2026

полное наименование должности

инициалы, фамилия

Земельный участок			
вид объекта недвижимости			
Лист № 3 раздела 4.2	Всего листов раздела 4.2: 9	Всего разделов: 7	Всего листов выписки: 33

20.01.2026г. № КУВИ-001/2026-5188424

Кадастровый номер: 32:06:0280103:197

Сведения о характерных точках границы части (частей) земельного участка			
Учетный номер части: 32:06:0280103:197/2			
Система координат			

Номер точки	Координаты, м		Описание закрепления на местности	Средняя квадратичная погрешность определения координат характерных точек границ земельного участка, м
	X	Y		
1	2	3	4	5
1	536296.62	2184475.98	-	-
2	536299.97	2184458.68	-	-
3	536328.52	2184483.87	-	-
4	536515.92	2184684.85	-	-
5	536789.94	2184915.93	-	-
6	536804.52	2184909.23	-	-
7	536899.18	2184997.13	-	-
8	536927.71	2185022.4	-	-
9	536916.93	2185077.76	-	-
10	536915.65	2185078.51	-	-
11	536865.58	2185034.17	-	-
12	536546.21	2184737.58	-	-
13	536335.16	2184531.72	-	-
1	536296.62	2184475.98	-	-
1	536870.54	2185026.78	-	-
2	536871.61	2185028.47	-	-
3	536873.3	2185027.4	-	-
4	536872.23	2185025.71	-	-
1	536870.54	2185026.78	-	-



ДОКУМЕНТ ПОДПИСАН  
ЭЛЕКТРОННОЙ ПОДПИСЬЮ

Сертификат: 0091AAF5A599507BC7E6D39D2DFA052F9A

Владелец: ФЕДЕРАЛЬНАЯ СЛУЖБА ГОСУДАРСТВЕННОЙ  
РЕГИСТРАЦИИ, КАДАСТРА И КАРТОГРАФИИ  
Действителен: с 16.09.2025 по 10.12.2026

полное наименование должности

инициалы, фамилия

Земельный участок			
вид объекта недвижимости			
Лист № 4 раздела 4.2	Всего листов раздела 4.2: 9	Всего разделов: 7	Всего листов выписки: 33

20.01.2026г. № КУВИ-001/2026-5188424

Кадастровый номер: 32:06:0280103:197

Сведения о характерных точках границы части (частей) земельного участка				
Учетный номер части: 32:06:0280103:197/3				
Система координат				
Номер точки	Координаты, м		Описание закрепления на местности	Средняя квадратичная погрешность определения координат характерных точек границ земельного участка, м
	X	Y		
1	2	3	4	5
1	536238.48	2184592.64	-	-
2	536214.41	2184566.23	-	-
3	536232.37	2184561.66	-	-
4	536212	2184532.1	-	-
5	536211.08	2184502.82	-	-
6	536223.13	2184492.39	-	-
7	536241.37	2184505.08	-	-
8	536268.22	2184542.84	-	-
9	536276.49	2184535.51	-	-
10	536270.2	2184502.13	-	-
11	536279.41	2184498.94	-	-
12	536343.62	2184594.4	-	-
13	536348.23	2184656.53	-	-
14	536413.67	2184706.06	-	-
15	536454.81	2184749.61	-	-
16	536426.87	2184734.12	-	-
17	536379.06	2184720.11	-	-
18	536330.37	2184718.51	-	-
19	536307.59	2184722.25	-	-
20	536221.63	2184642.03	-	-
1	536238.48	2184592.64	-	-
1	536661.26	2184995.13	-	-
2	536672.22	2184927.2	-	-
3	536645.4	2184868.89	-	-



ДОКУМЕНТ ПОДПИСАН  
ЭЛЕКТРОННОЙ ПОДПИСЬЮ

Сертификат: 0091AAF5A599507BC7E6D39D2DFA052F9A

Владелец: ФЕДЕРАЛЬНАЯ СЛУЖБА ГОСУДАРСТВЕННОЙ

РЕГИСТРАЦИИ, КАДАСТРА И КАРТОГРАФИИ

Действителен: с 16.09.2025 по 10.12.2026

полное наименование должности

инициалы, фамилия

Земельный участок			
вид объекта недвижимости			

Лист № 5 раздела 4.2	Всего листов раздела 4.2: 9	Всего разделов: 7	Всего листов выписки: 33
----------------------	-----------------------------	-------------------	--------------------------

20.01.2026г. № КУВИ-001/2026-5188424

Кадастровый номер: 32:06:0280103:197

1	2	3	4	5
4	536606.55	2184815.83	-	-
5	536541.11	2184785.57	-	-
6	536483.48	2184755.35	-	-
7	536453.92	2184710.99	-	-
8	536444.97	2184683.46	-	-
9	536453.51	2184674.01	-	-
10	536439.48	2184650.22	-	-
11	536380.97	2184610.14	-	-
12	536357.11	2184563.47	-	-
13	536296.62	2184475.98	-	-
14	536299.97	2184458.68	-	-
15	536328.52	2184483.87	-	-
16	536515.92	2184684.85	-	-
17	536789.94	2184915.93	-	-
18	536837.43	2184894.1	-	-
19	536951.96	2184974.09	-	-
20	536928.8	2185016.8	-	-
21	536916.93	2185077.76	-	-
22	536901.32	2185086.94	-	-
23	536891.78	2185083.36	-	-
24	536833.71	2185086.3	-	-
25	536770.07	2185093.84	-	-
26	536738.09	2185099.1	-	-
27	536695.53	2185102.42	-	-
28	536629.72	2185036.85	-	-
1	536661.26	2184995.13	-	-
1	536870.54	2185026.78	-	-
2	536871.61	2185028.47	-	-
3	536873.3	2185027.4	-	-



ДОКУМЕНТ ПОДПИСАН  
ЭЛЕКТРОННОЙ ПОДПИСЬЮ

Сертификат: 0091AAF5A599507BC7E6D39D2DFA052F9A

Владелец: ФЕДЕРАЛЬНАЯ СЛУЖБА ГОСУДАРСТВЕННОЙ

РЕГИСТРАЦИИ, КАДАСТРА И КАРТОГРАФИИ

Действителен: с 16.09.2025 по 10.12.2026

полное наименование должности

инициалы, фамилия

Земельный участок				
вид объекта недвижимости				
Лист № 6 раздела 4.2		Всего листов раздела 4.2: 9		Всего разделов: 7
Всего листов выписки: 33				
20.01.2026г. № КУВИ-001/2026-5188424				
Кадастровый номер:			32:06:0280103:197	
1	2	3	4	5
4	536872.23	2185025.71	-	-
1	536870.54	2185026.78	-	-
1	536844.99	2185041.57	-	-
2	536846.06	2185043.26	-	-
3	536847.75	2185042.19	-	-
4	536846.68	2185040.5	-	-
1	536844.99	2185041.57	-	-



ДОКУМЕНТ ПОДПИСАН  
ЭЛЕКТРОННОЙ ПОДПИСЬЮ

Сертификат: 0091AAF5A599507BC7E6D39D2DFA052F9A

Владелец: ФЕДЕРАЛЬНАЯ СЛУЖБА ГОСУДАРСТВЕННОЙ  
РЕГИСТРАЦИИ, КАДАСТРА И КАРТОГРАФИИ  
Действителен: с 16.09.2025 по 10.12.2026

полное наименование должности

инициалы, фамилия

Земельный участок			
вид объекта недвижимости			
Лист № 7 раздела 4.2	Всего листов раздела 4.2: 9	Всего разделов: 7	Всего листов выписки: 33

20.01.2026г. № КУВИ-001/2026-5188424

Кадастровый номер: 32:06:0280103:197

Сведения о характерных точках границы части (частей) земельного участка				
Учетный номер части: 32:06:0280103:197/4				
Система координат				
Номер точки	Координаты, м		Описание закрепления на местности	Средняя квадратичная погрешность определения координат характерных точек границ земельного участка, м
	X	Y		
1	2	3	4	5
1	536413.67	2184706.06	-	-
2	536454.81	2184749.61	-	-
3	536426.87	2184734.12	-	-
4	536379.06	2184720.11	-	-
5	536348.24	2184719.1	-	-
6	536233.51	2184607.19	-	-
7	536238.48	2184592.64	-	-
8	536214.41	2184566.23	-	-
9	536232.37	2184561.66	-	-
10	536212	2184532.1	-	-
11	536211.08	2184502.82	-	-
12	536223.13	2184492.39	-	-
13	536241.37	2184505.08	-	-
14	536268.22	2184542.84	-	-
15	536276.49	2184535.51	-	-
16	536270.2	2184502.13	-	-
17	536279.41	2184498.94	-	-
18	536343.62	2184594.4	-	-
19	536348.23	2184656.53	-	-
1	536413.67	2184706.06	-	-
1	536837.43	2184894.1	-	-
2	536951.96	2184974.09	-	-
3	536928.8	2185016.8	-	-
4	536916.93	2185077.76	-	-



ДОКУМЕНТ ПОДПИСАН  
ЭЛЕКТРОННОЙ ПОДПИСЬЮ

Сертификат: 0091AAF5A599507BC7E6D39D2DFA052F9A

Владелец: ФЕДЕРАЛЬНАЯ СЛУЖБА ГОСУДАРСТВЕННОЙ

РЕГИСТРАЦИИ, КАДАСТРА И КАРТОГРАФИИ

Действителен: с 16.09.2025 по 10.12.2026

полное наименование должности

инициалы, фамилия

Земельный участок			
вид объекта недвижимости			

Лист № 8 раздела 4.2	Всего листов раздела 4.2: 9	Всего разделов: 7	Всего листов выписки: 33
----------------------	-----------------------------	-------------------	--------------------------

20.01.2026г. № КУВИ-001/2026-5188424

Кадастровый номер: 32:06:0280103:197

1	2	3	4	5
5	536901.32	2185086.94	-	-
6	536891.78	2185083.36	-	-
7	536833.71	2185086.3	-	-
8	536770.07	2185093.84	-	-
9	536749.74	2185097.18	-	-
10	536652.43	2185006.81	-	-
11	536661.26	2184995.13	-	-
12	536672.22	2184927.2	-	-
13	536645.4	2184868.89	-	-
14	536606.55	2184815.83	-	-
15	536541.11	2184785.57	-	-
16	536483.48	2184755.35	-	-
17	536453.92	2184710.99	-	-
18	536444.97	2184683.46	-	-
19	536453.51	2184674.01	-	-
20	536439.48	2184650.22	-	-
21	536380.97	2184610.14	-	-
22	536357.11	2184563.47	-	-
23	536296.62	2184475.98	-	-
24	536299.97	2184458.68	-	-
25	536328.52	2184483.87	-	-
26	536515.92	2184684.85	-	-
27	536789.94	2184915.93	-	-
1	536837.43	2184894.1	-	-
1	536872.23	2185025.71	-	-
2	536870.54	2185026.78	-	-
3	536871.61	2185028.47	-	-
4	536873.3	2185027.4	-	-
1	536872.23	2185025.71	-	-



ДОКУМЕНТ ПОДПИСАН  
ЭЛЕКТРОННОЙ ПОДПИСЬЮ

Сертификат: 0091AAF5A599507BC7E6D39D2DFA052F9A

Владелец: ФЕДЕРАЛЬНАЯ СЛУЖБА ГОСУДАРСТВЕННОЙ

РЕГИСТРАЦИИ, КАДАСТРА И КАРТОГРАФИИ

Действителен: с 16.09.2025 по 10.12.2026

полное наименование должности

инициалы, фамилия



Земельный участок				
вид объекта недвижимости				
Лист № 9 раздела 4.2		Всего листов раздела 4.2: 9		Всего разделов: 7
Всего листов выписки: 33				
20.01.2026г. № КУВИ-001/2026-5188424				
Кадастровый номер:			32:06:0280103:197	
1	2	3	4	5
1	536846.68	2185040.5	-	-
2	536844.99	2185041.57	-	-
3	536846.06	2185043.26	-	-
4	536847.75	2185042.19	-	-
1	536846.68	2185040.5	-	-



ДОКУМЕНТ ПОДПИСАН  
ЭЛЕКТРОННОЙ ПОДПИСЬЮ

Сертификат: 0091AAF5A599507BC7E6D39D2DFA052F9A

Владелец: ФЕДЕРАЛЬНАЯ СЛУЖБА ГОСУДАРСТВЕННОЙ  
РЕГИСТРАЦИИ, КАДАСТРА И КАРТОГРАФИИ  
Действителен: с 16.09.2025 по 10.12.2026

полное наименование должности

инициалы, фамилия